平　面　図　s=1/2000

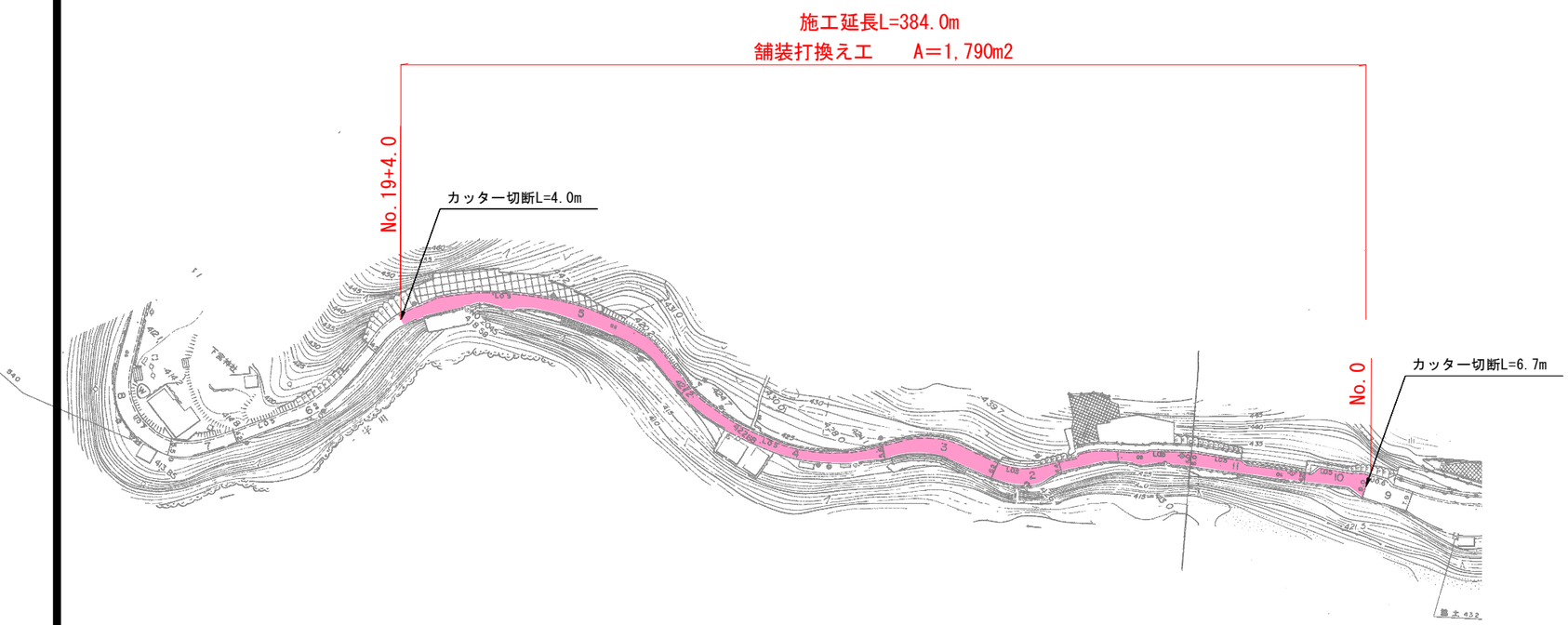

標準断面図　s=1/50

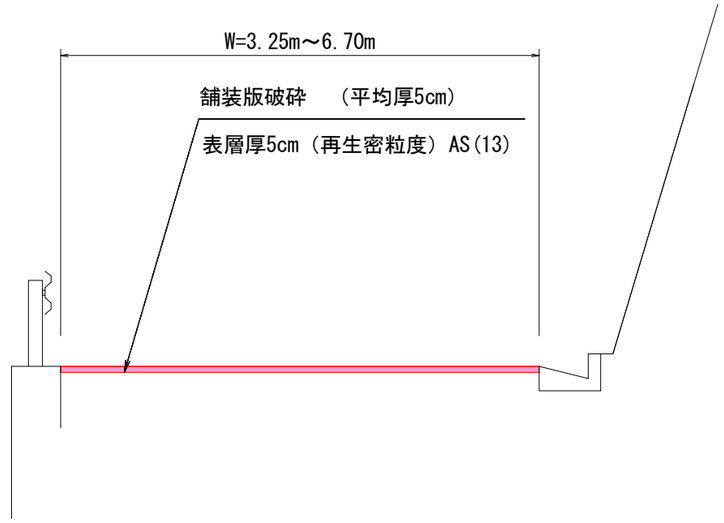

施工要領図　S=1:20

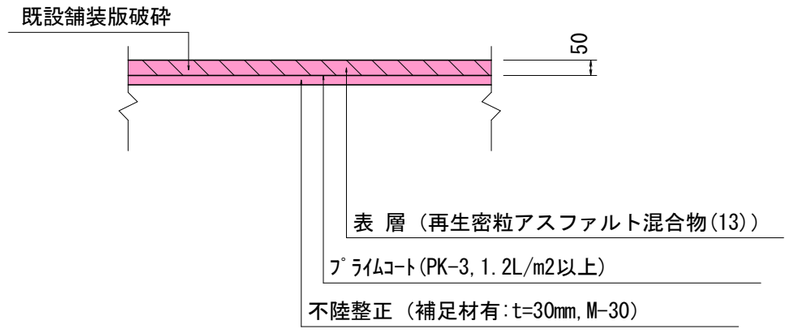

舗装展開図　L=1:1000 W=1:500

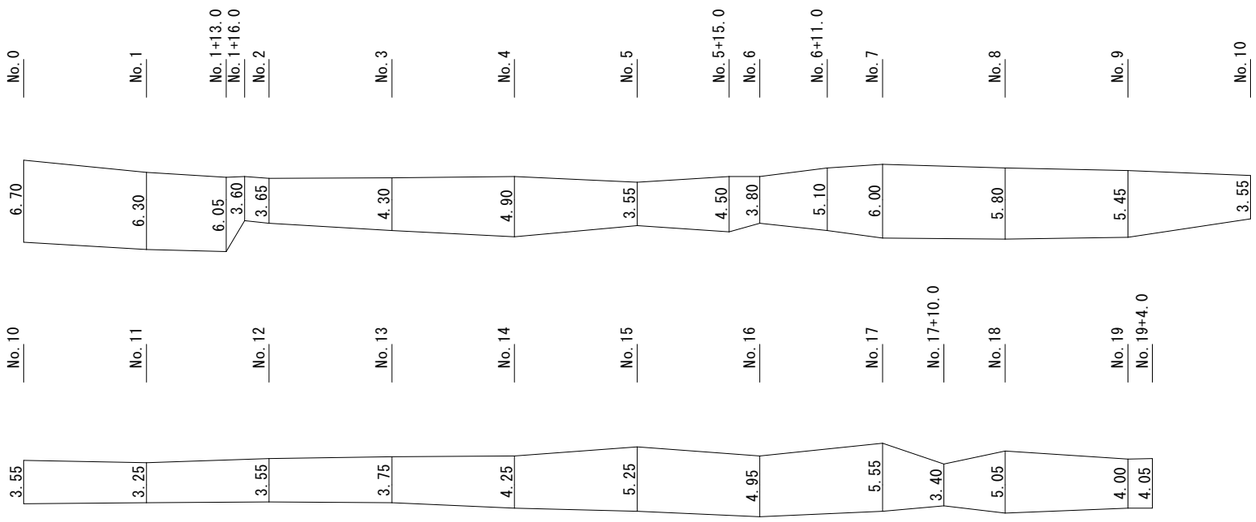

実施設計図面

工事名	Ｒ２馬土　国道４３８号　つ・一宇中野 舗装工事		
路線名等	一般国道４３８号		
工事箇所	美馬郡つるぎ町一宇中野		
図面名	平面図･舗装展開図・標準断面図・施工要領図		
縮尺	図示	図 面 番 号	1　／　1
会社名			
事業者名	徳島県西部総合県民局(美馬)		